

POSKO SATGAS KARHUTLA PROVINSI KALIMANTAN TENGAH



LAPORAN HARIAN POS KOMANDO SIAGA DARURAT BENCANA ASAP AKIBAT KEBAKARAN HUTAN DAN LAHAN PROVINSI KALIMANTAN TENGAH TAHUN 2018

I. Kondisi Terkini

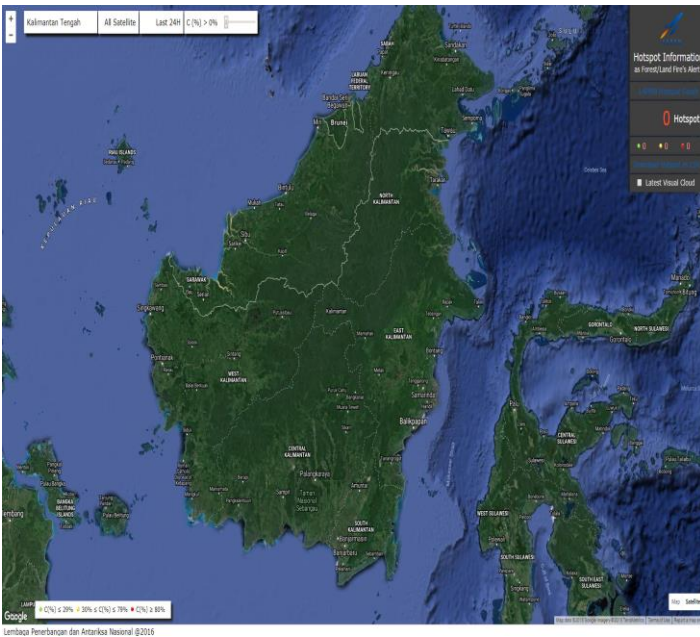
1.1. Hotspot

Perkembangan titik panas atau *hotspot* pada 26 s/d 27 Juli 2018, pukul 07.00 s/d 07.00 WIB berdasarkan pantauan citra satelit Wilayah Provinsi Kalimantan Tengah sebagai berikut :

Citra Satellite Titik Hotspot Convidence 0 - 100 %

Jumlah Hotspot Harian Provinsi Kalimantan Tengah :

Nihil



NO	KAB/KOTA	Terra, Aqua, SNPP	CONV %
1.	Kota Palangka Raya		
2.	Barito Selatan		
3.	Barito Timur		
4.	Barito Utara		
5.	Gunung Mas		
6.	Kapuas		
7.	Katingan		
8.	Kotawaringin Barat		
9.	Kotawaringin Timur		
10.	Lamandau		
11.	Murung Raya		
12.	Pulang Pisau		
13.	Sukamara		
14.	Seruyan		
TOTAL			

DATA SEBARAN HOTSPOT TERRA, AQUA DAN SNPP WILAYAH KALIMANTAN TENGAH DATA HOTSPOT JANUARI S/D 26 JULI 2018

No	Kab/Kota	Bulan							Jumlah Hotspot
		1	2	3	4	5	6	7	
1	Barito Selatan	5	6	11	9	4	8	10	53
2	Barito Timur		1				1		2
3	Barito Utara	1		4	3	3		3	14
4	Gunung Mas	8	2			1	3	3	17
5	Kapuas	5	5	22	26	8	7	49	122
6	Katingan	16	1	4	2	3	5	8	39

No	Kab/Kota	Bulan							Jumlah Hotspot
		1	2	3	4	5	6	7	
7	Kota Palangka Raya	4	3	10	1	3		5	26
8	Kotawaringin Barat	27	55	9	3	4	4	1	103
9	Kotawaringin Timur	10	4	1	5	4	4	40	68
10	Lamandau						2	12	14
11	Murung Raya			2	3	1	4	1	11
12	Pulang Pisau	6	3				11	13	33
13	Seruyan	5	8	13	4	3	9	15	57
14	Sukamara	12	13	29	16		3	14	87
	Grand Total	99	101	105	72	34	61	174	646

*Sumber Data : Lapan.go.id

DATA KEJADIAN KEBAKARAN MULAI JANUARI S/D 26 JULI 2018

No	Kab/Kota	Bulan							Kejadian (X)
		1	2	3	4	5	6	7	
1	Barito Selatan				1	1	1	5	8
2	Barito Timur							0	0
3	Barito Utara	1	1	1	1	3	3	1	11
4	Gunung Mas	1						0	1
5	Kapuas		2		2	4	2	8	18
6	Katingan	1	1			2	3	10	17
7	Kotawaringin Barat	5	23	2		3	4	2	39
8	Kotawaringin Timur	10	2			1	2	16	31
9	Lamandau							1	1
10	Murung Raya			1	1			2	4
11	Palangka Raya	1	1	2		1	7	40	52
12	Pulang Pisau						1	5	6
13	Seruyan		3	1	1	2	1	3	11
14	Sukamara		5	1	2		2	6	16
	Grand Total	19	38	8	8	17	26	99	215

Sumber Data : Group WA Karlahut Kalteng 2018

DATA LUAS KEBAKARAN MULAI JANUARI S/D 26 JULI 2018

No	Kab/Kota	Bulan							Luas (Ha)
		1	2	3	4	5	6	7	
1	Barito Selatan					2,5		44,07	46,57
2	Barito Timur							0	0
3	Barito Utara	1	1	1,8		28,2	3,56	2	37,56
4	Gunung Mas	0,5							0,5
5	Kapuas		2		0,05	34,57	47	515,4	600,02
6	Katingan					10	6,515	27,8536	44,6686
7	Kotawaringin Barat	33	357,7	2,5		3,24	11,5	7	414,94

No	Kab/Kota	Bulan							Luas (Ha)
		1	2	3	4	5	6	7	
8	Kotawaringin Timur	45,12	45			6	3	318,297	417,417
9	Lamandau							2	2
10	Murung Raya			5	0,5			0	5,5
11	Palangka Raya	3	5	6,5		3	18,8	127,714	164,014
12	Pulang Pisau						5	71	76
13	Seruyan		8		2	2	3	6	21
14	Sukamara		330	2,2			1,5	21,3	355
	Grand Total	82,62	748,7	18	2,55	89,51	99,875	1.142,63	2.183,92

Sumber Data : Group WA Karlahut Kalteng 2018

1.1. Indeks Standar Pencemaran Udara (ISPU)

Kualitas udara di seluruh AQMS / Sistem Monitoring Kualitas Udara di Provinsi Kalimantan Tengah menunjukkan Kategori dengan indikator Baik (good), sedang (moderate), tidak sehat (unhealthy), sangat tidak sehat (very unhealthy) dan berbahaya (hazardous) seperti terlihat pada tabel berikut pukul 07.00 WIB.

BAIK 0 - 50	SEDANG 51 - 100	TIDAK SEHAT 101 - 199	SANGAT TIDAK SEHAT 200 - 299	BERBAHAYA 300 - 3000	
LOKASI	BMKG Palangka Raya	KLHK Palangka Raya	BMKG-SMT Kab. Kotawaringin Timur	BMKG-PKN Kab. Kotawaringin Barat	BMKG-MUARATAWEH Kab. Barito Utara
ISPU / PM10	0	68	79	2	25

1.2. Jarak Pandang (Visibility)

Data sementara menunjukkan visibility pada Hari Jum'at, 27 Juli 2018

LOKASI	VISIBILITY
Palangka Raya	7 Km
Pangkalan Bun	6 Km
Sampit	7 Km
Buntok	7 Km
Muara Teweh	7 Km

1.3. Prakiraan Cuaca

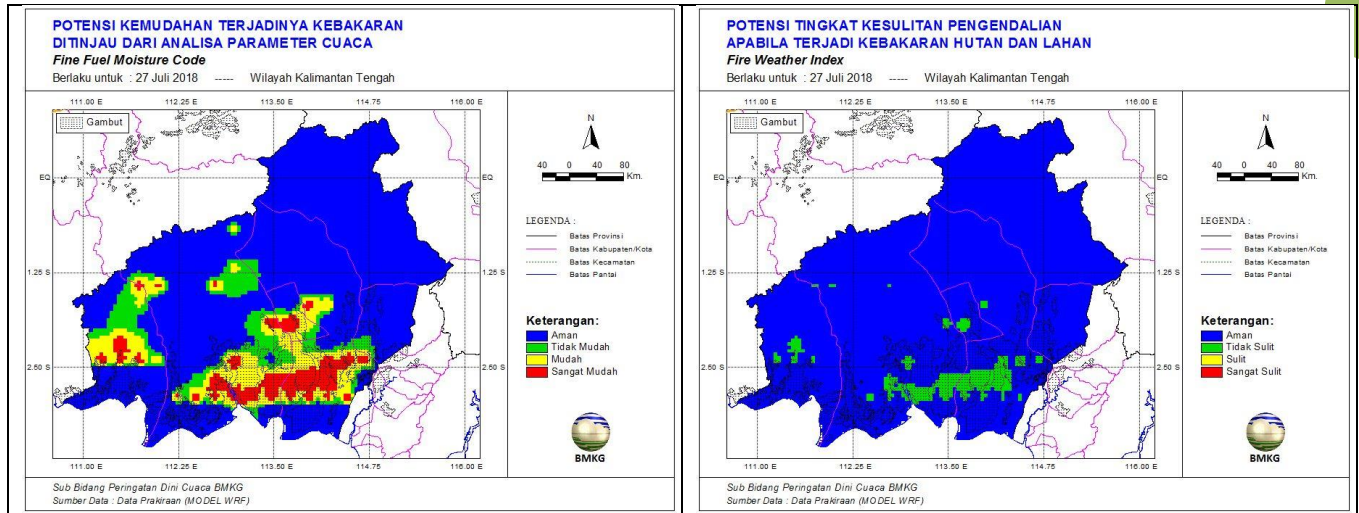
a. Kondisi cuaca hari Jum'at, 27 Juli 2018. Pantauan BMKG dilaporkan sebagai berikut :

No	Data	BMKG Palangka Raya	BMKG Palangalan Bun	BMKG Sampit	BMKG Buntok	BMKG Muara Teweh
1	Arah Angin	barat	calm	calm	-	-
2	Kecepatan Angin	3,7 km/jam	calm	calm	-	-
3	Suhu Udara	24 - 33	23 - 32	23 - 32	22 - 32	24 - 34
4	Kelembaban Udara	55 - 95	65 - 95	75 - 95	60 - 95	70 - 95
5	Hujan 24 jam	-	-	-	-	-

*Sumber Data BMKG

b. Analisis Potensi Kemudahan Terjadi Kebakaran (FFMC) berlaku untuk hari Jum'at, 27 Juli 2018 Pantauan BMKG dilaporkan sebagai berikut :

Analisis tingkat kemudahan terjadinya Kebakaran di wilayah Kalteng. Untuk kategori “Sangat Mudah Terbakar dan Sangat Sulit Pengendaliannya” Berwarna Merah.



c. Pantauan Tinggi Muka Air Tanah :

- Sebangau Jaya : TMA -0.58 m, SM 56.08%
- Katunjung 1 : TMA -0.74 m, SM 82.5%
- Katunjung 2 : TMA -0.96 m, SM 46.83%
- Katunjung 3 : TMA -0.57 m, SM 75.21%
- Mentaren 1 : TMA -0.9 m, SM 3.48%
- Anjir Kalampan : TMA -1.43 m, SM 82.2%
- Bt-Buntoi : TMA -0.64 m, SM 41.74%
- Pm-Paduran Mulya : TMA -0.47 m, SM 44.76%
- Sei Ahas : TMA -0.93 m, SM 55.18%
- Kalteng : TMA -0.6 m, SM 3.9%
- Tumbang Nusa : TMA 1809.16 m, SM 111.74%
- Paduran Sebangau : TMA 1871.03 m, SM 75.97%

II. Upaya Yang Telah dilakukan

2.1. Satgas Udara :

a. Rekapitulasi Water Bombing Helikopter, Tanggal 26 Juli 2018

NO	HELIKOPTER	SORTI (x)	BOMBING (x)	Liter Air	Total Jam Terbang
1	2	3	4	5	6
1.	Mi 8MTV UPMI815	16	339	1.356.000	61 jam 36 Menit
2.	Mi 8MTV UPMI862	16	307	1.228.000	63 jam
Grand Total		32	646	2.584.000	

b. Kegiatan Water Bombing Helikopter, Tanggal 26 Juli 2018

NO	PESAWAT	WATER BOOMBING				Lokasi
		SORTI	WB	LITER	Jumlah	
1.	Helly Mi 8MTV UPMI815			4.000		Standbay di Bandara Cilik Riwut
2.	Helly Mi 8MTV UPMI862			4.000		Standbay di Bandara Cilik Riwut

Teknologi Modifikasi Cuaca (TMC), Tanggal 26 Juli 2018

a. Rekapitulasi Teknologi Modifikasi Cuaca (TMC)

No	Pesawat	TMC		Lokasi
		Sorti	Garam (Kg)	
1.				
Jumlah				

b. Kegiatan Teknologi Modifikasi Cuaca (TMC), Tanggal 26 Juli 2018

No	Pesawat	TMC		Lokasi
		Sorti	Garam (Kg)	
1.				

2.2. Satgas Darat

A. Satgas Darat Gabungan

NO	KEGIATAN	PEMADAMAN			PERSONIL/ PERALATAN	PELAPOR
		Pemadaman	Patroli	Pencegahan		
1.	<p>KOTA PALANGKA RAYA (Status Siaga Darurat Karhutla)</p> <p>Kegiatan : Patroli dan Sosialisasi</p> <p>a). Poslap II 1). Lokasi : km 15. Km.16 cilik riwut. 2). Deskripsi : pukul 09.30 wib-12.00 wib melaksanakan sosialisasi kepada masyarakat tentang larangan membersihkan lahan dg cara membakar dan menyampaikan maklumat kapolda kalteng tentang sanksi terhadap pembakar lahan,tikor sosialisasi dg document foto.sosialisasi d km 15. Km.16 cilik riwut.sosialisasi</p>		✓	✓	<p>a). Poslap II 1). Personil : - TNI 1 org. - POLRI 1 org - MA 1 org - TSAK 4 org 2). Peralatan : - 1 pickup - TOA - Selebaran maklumat</p> <p>a). Poslap I 1). Personil : - BPBPK Prov. Kalteng 1 org 2). Peralatan : - 1 unit trail - Selebaran maklumat kapolda kalteng</p> <p>c). Kominfo 1). Personil : 2 Org 2). Peralatan : - 1 Unit mobil dilengkapi toa</p>	<p>Posko PDB Karhutla Prov. Kalteng, Kominfo Kodim 1016/Plk</p>

<p>menggunakan TOA.</p> <p>b). Poslap I 1). Lokasi : Jl. Kalibata dan Jl. Bangaris 2). Deskripsi : Sosialisasi maklumat Kapolda Prov. Kalteng dgn ibu salmah 28 th, Mastura 60 th, Abdul Rahman 35 th warga masyarakat jln bengaris. Wardah 46 th warga jln. Kalibata VII.</p> <p>c). Kominfo 1). Lokasi : Pasar kahayan. Rajawali.hiu putih. Lintas mahir mahar. Yos sudarso 2). Deskripsi : sosialisasi kepada masyarakat tentang larangan membersihkan lahan dengan cara membakar dan menyampaikan maklumat kapolda kalteng.</p> <p>d). Kodim 1016/Plk</p> <p>Kegiatan : Patroli terpadu Pencegahan Karhutla dan sanksi pidana pelaku pembakaran hutan dan lahan</p> <p>Kec. Jekan Raya</p> <p>1) Posko Patdu Kel. Menteng. Rawan Karhutla. Tikor : S.02.1411."/ E.113,5331".</p> <p>2) Posko Patdu Kel. Palangka. Rawan Karhutla. Tikor : S.02.22747/ E.113.87802</p> <p>3) Posko Patdu Kel. Petuk Katimpun Rawan Karhutla. Tikor : S-2,11101/E 113,80985</p> <p>Kec. Pahandut</p>				<p>d). Kodim 1016/Plk</p> <p>Kec. Jekan Raya 1) Posko Patdu Kel. Menteng. a) Personel : 6 org. - TNI (1 org), Polri (1 org), M.A (2 org), BPBD (1 org), MPA (1 org) b) Alkap : - Ran R2 : 6 unit. - GPS : 1 unit. - Alat Sosialisasi : 1 bh.</p> <p>2) Posko Patdu Kel. Palangka. a) Personel : 6 org. - TNI (1 org), Polri (1 org), M.A (2 org), BPBD (1 org), MPA (1 org) b) Alkap. - Ran R2 : 6 unit. - GPS : 1 unit. - Alat Sosialisasi : 1 bh.</p> <p>3) Posko Patdu Kel. Petuk Katimpun a) Personel : 6 org. - TNI (1 org), Polri (1 org), M.A (2 org), BPBD (1 org), MPA (1 org) b) Alkap. - Ran R2 : 6 unit. - GPS : 1 unit. - Alat Sosialisasi : 1 bh.</p> <p>Kec. Pahandut 1) Posko Patdu Kel. Panarung a) Personel : 6 org. - TNI (1 org), Polri (1 org), M.A (2 org), BPBD (1 org), MPA (1 org) b) Alkap. - Ran R2 : 6 unit. - GPS : 1 unit. - Alat Sosialisasi : 1 bh.</p> <p>Kec. Sebangau 1) Posko Patdu Kel. Kameloh Baru a) Personel : 6 org. - TNI (1 org), Polri (1 org), M.A (2 org), BPBD (1 org),</p>	
-------------------------------------------------------------------------------------------------------------------------------------------------------------------------------------------------------------------------------------------------------------------------------------------------------------------------------------------------------------------------------------------------------------------------------------------------------------------------------------------------------------------------------------------------------------------------------------------------------------------------------------------------------------------------------------------------------------------------------------------------------------------------------------------------------------------------------------------------------------------------------------------------------------------------------------------------------------------------------------------------------------------------------------------------------------------------------------------------------------------------------------------------------------------------------------------------------------------------------------------------------------------------------	--	--	--	------------------------------------------------------------------------------------------------------------------------------------------------------------------------------------------------------------------------------------------------------------------------------------------------------------------------------------------------------------------------------------------------------------------------------------------------------------------------------------------------------------------------------------------------------------------------------------------------------------------------------------------------------------------------------------------------------------------------------------------------------------------------------------------------------------------------------------------------------------------------------------------------------------------------------------------------------------------------------------------------------------------------------------------------------------------------------------------------------------------------------------------------------------------------------------------------------------------------------------------------------------------------------------------------------------------------------------------------------------------------------------------------------------------------------------------------------------------------------------------------------------------------------------------------------------------------------------------------------------------------------------------------------------------------------------------	--

	<p>1) Posko Patdu Kel. Panarung Rawan Karhutla. Tikor : S.02.39174/ E.113.93086</p> <p>Kec. Sebangau</p> <p>1) Posko Patdu Kel. Kameloh Baru Rawan Karhutla. Tikor : S.02.29378/E..114 .03714</p> <p>2) Posko Patdu Kel. Sabaru. Rawan Karhutla. Tikor : S.02.277484/ E.113.9229904</p> <p>Kec. Bukit Batu</p> <p>1) Posko Patdu Kel. Tangkiling. Rawan Karhutla. Tikor : S.01.95335/ E.113.68753</p> <p>2) Posko Patdu Kel. Tumbang Tahai. Rawan Karhutla. Tikor : S.-2.06541/ E.113.76469</p> <p>3) Posko Patdu Kel. Marang. Rawan Karhutla. Tikor : S-2.100486/ E.113.761202</p>			<p>MPA (1 org) b) Alkap. - Ran R2 : 6 unit. - GPS : 1 unit. - Alat Sosialisasi : 1 bh.</p> <p>2) Posko Patdu Kel. Sabaru. a) Personel : 6 org. - TNI (1 org), Polri (1 org), M.A (2 org), BPBD (1 org), MPA (1 org) b) Alkap. - Ran R2 : 6 unit. - GPS : 1 unit. - Alat Sosialisasi : 1 bh.</p> <p>Kec. Bukit Batu</p> <p>1) Posko Patdu Kel. Tangkiling. a) Personel : 6 org. - TNI (1 org), Polri (1 org), M.A (2 org), BPBD (1 org), MPA (1 org) b) Alkap. - Ran R2 : 6 unit. - GPS : 1 unit. - Alat Sosialisasi : 1 bh.</p> <p>2) Posko Patdu Kel. Tumbang Tahai. a) Personel : 6 org. - TNI (1 org), Polri (1 org), M.A (2 org), BPBD (1 org), MPA (1 org) b) Alkap. - Ran R2 : 6 unit. - GPS : 1 unit. - Alat Sosialisasi : 1 bh.</p> <p>3) Posko Patdu Kel. Marang. a) Personel : 6 org. - TNI (1 org), Polri (1 org), M.A (2 org), BPBD (1 org), MPA (1 org) b) Alkap. - Ran R2 : 6 unit. - GPS : 1 unit. - Alat Sosialisasi : 1 bh.</p>	
	<p>Poslap I Kegiatan pemadaman karhutla 1). Lokasi : jln. Adonis Samad</p>	<p>✓</p>		<p>1). Personil : seluruh anggota Poslap I 2). Peralatan : - 1 unit mobil pick up - mesin pemadam lengkap</p>	<p>Posko PDB Karhutla Prov. kalteng</p>

	2). Luas Terbakar : 20x20 meter					
2.	<p>KAB. GUNUNG MAS (Status Siaga Darurat Karhutla)</p> <p>Kegiatan : Pencegahan dan sanksi pidana pelaku pembakaran hutan dan lahan</p> <p>A. Kec. Manuhing</p> <p>1) Posko Patdu Kel. Takaras. Rawan Karhutla. Tikor : S.01.59391/ E.113.61274</p> <p>2) Posko Patdu Desa Taringen. Rawan Karhutla. Tikor : S.01.599225/ E.113.50439.</p> <p>B. Kec. Kurun</p> <p>1) Posko Patdu Kel. Kurun Rawan Karhutla. Tikor : S.01.136802 /E.113.872845</p>		✓	✓	<p>A. Kec. Manuhing</p> <p>1) Posko Patdu Kel. Takaras. a) Personel : 6 org. - TNI (1 org), Polri (1 org), M.A (2 org), MPA (2 org) b) Alkap. - Ran R2 : 6 unit. - GPS : 1 unit. - Alat Sosialisasi : 1 bh.</p> <p>2) Posko Patdu Desa Taringen. a) Personel : 6 org. - TNI (1 org), Polri (1 org), M.A (2 org), MPA (2 org) b) Alkap. - Ran R2 : 6 unit. - GPS : 1 unit. - Alat Sosialisasi : 1 bh.</p> <p>B. Kec. Kurun</p> <p>1) Posko Patdu Kel. Kurun a) Personel : 6 org. - TNI (1 org), Polri (1 org), M.A (2 org), MPA (2 org) b) Alkap. - Ran R2 : 6 unit. - GPS : 1 unit. - Alat Sosialisasi : 1 bh.</p>	Kondim 1016/Plk

<p>3.</p>	<p>KAB. KOTAWARINGIN TIMUR (Status Siaga Darurat Karhutla)</p> <p>Kegiatan : Patroli dan penanganan Hotspot</p> <p>KORAMIL 1015-09/BAAMANG Lokasi : Jl, Walter condrat, Kec. Baamang, Kab. Kotim</p> <p>Kegiatan : Tim Patroli Terpadu memberikan sosialisasi/penyuluhan dampak akibat membuka lahan secara dibakar dan membagikan selebaran undang-undang larangan membuka lahan dengan cara di bakar kepada 4 orang warga A/n. Bpk Saniri, jailani, Narti dan Mariati</p> <p>KORAMIL 1015-10/KOTA BESI Lokasi : Jl. Embang Batarung Jaya ,Desa Kandan, Kec. Kotabesi</p> <p>Kegiatan : Tim Patroli Terpadu Berkunjung ke rumah warga, bertemu dengan 5 orang warga an. Bpk. Ihin Sholihin (53 thn), Syaifudin (28 thn), Ibu Satria (42 thn), Ratna (25 thn) dan Erik (29 thn). Tim Patroli Terpadu Memberikan Sosialisasi/Penyuluhan tentang larangan dan dampak membuka lahan dengan cara di bakar serta membagikan undang-undang karhutlabun. Serta menghimbau agar bisa saling menjaga daerah sekitarnya.</p>				<p>A. KORAMIL 1015-09/BAAMANG a. Personil : TNI (1 org), Polsek (1 org), Manggala Agni (2 org), Masyarakat (1 org) b. Peralatan dan Perlengkapan : Kendaraan Roda 2 (4 unit), GPS (1 buah)</p> <p>B. KORAMIL 1015-10/KOTA BESI a. Personil : TNI (1 org), Polsek (1 org), Manggala Agni (2 org), Masyarakat (1 org) b. Peralatan dan Perlengkapan : Kendaraan Roda 2 (5 unit), GPS (1 buah)</p>	<p>Kodim 1015/Spt</p>
	<p>Kegiatan : Patroli Hotspot dan Penanganan Karhutla</p> <p>Lokasi : Desa eka bahurui dekat</p>	<p>✓</p>	<p>✓</p>	<p>✓</p>	<p>Personil : Tim Posko Karhutla Kab. Kotawaringin Timur</p>	<p>Posko Karhutla BPBD Kab. Kotawaringin Timur</p>

	sekolah sdn – 10 pelangian kec. Mentawa baru ketapang Luas : 0,1					
4.	<p>KAB. SUKAMARA</p> <p>Kegiatan : Kegiatan Grounchek Titik Hs Lat:-2.860378S dan Lon: 111.134109E</p> <p>Lokasi : Jalan Pulau Nibung Ds. Sungai Pasir Kec. Pantai Lunci</p> <p>Luas Terbakar : ±10 Ha</p> <p>Deskripsi : Jarak Tempuh dari Posko Terpadu menuju lokasi hotspot sekitar 14 Km, yang membutuhkan waktu tempuh sekitar 1 jam, Ada pun Kendala yang di hadapi anggota dilapangan -lahan merupakan padang rumput bergambut dan hutan yang mudah terbakar dan titik koordinat hotspot berada di sebrang sungai.</p>	✓			<p>Personil : - Iptu M.Taufik Efendi - Bripka Fajar Setyawan - Brigpol Rusdiana Masrofi - Bripda Dodik Dwi. E</p>	Polres Sukamara
5.	<p>KAB. SERUYAN (Status Siaga Darurat Karhutla)</p> <p>Kegiatan : Pemadaman Karhutla</p> <p>Lokasi : Desa Pematang Panjang</p> <p>Luas area terbakar : ± 0,5 Ha</p>	✓			<p>Personil : TNI, Polri, TRC BPBD, Damkar</p> <p>Peralatan : Mesin portabel dan perlengkapannya, gps, mobil ops bpbd 1 buah, mobil ops bnpb 1 buah.</p>	Posko Siaga Karhutla BPBD Kab. Seruyan
6.	<p>KAB. MURUNG RAYA (Status Siaga Darurat Karhutla)</p> <p>Kegiatan :</p> <ul style="list-style-type: none"> - Melaksanakan patroli, sosialisasi dan pemasangan banner pencegahan karhutla. - Melakukan Monitoring/Pemantau 		✓	✓	<p>A. Desa Pelaci, Kec. Laung Tuhup.</p> <p>a) Jml personil : 6 org DPP Serda Ratmadi</p> <ul style="list-style-type: none"> - TNI (1 org), POLRI (1 org), Manggala Agni (2 org), Masyarakat (2 org) <p>b) Alkap :</p> <ul style="list-style-type: none"> - Kendaraan Roda 2 (3 unit), Pompa punggung (2 buah), GPS (1 unit), HP 	Kodim 1013/Mtw dan Posko Siaga Karhutla BPBD Kab. Murung Raya

	<p>an bencana, titik hotspot, cuaca, daerah rawan Karhutla, arah angin dan kondisi sungai</p> <p>Lokasi :</p> <p>a. Kec. Laung tuhup . Desa Batu bua</p> <p>b. Kec. Murung, Desa Bahitom</p>				<p>perorangan</p> <p>B. Desa Malasan, Kec. Murung.</p> <p>a) Jml personil : 6 org DPP Serda Suparmin - TNI (1 org), POLRI (1 org), Manggala Agni (2 org), Masyarakat (2 org)</p> <p>b) Alkap : - Kendaraan Roda 2 (3 unit), Pompa punggung (2 buah), GPS (1 unit), HP perorangan</p>	
7.	<p>KAB. BARITO UTARA (Status Siaga Darurat Karhutla)</p> <p>Kegiatan: Melaksanakan patroli, pemasangan banner dan sosialisasi pencegahan karhutla.</p> <p>Lokasi :</p> <p>1. Kec. Tewe Timur, Desa Liju</p> <p>2. D Kec. Tewe Selatan Desa Trinsing</p> <p>3. Kec. Tewe Tengah, Desa Pendreh</p> <p>4. Kec Gunung Timang , Desa Tongka</p>		✓	✓	<p>A. Desa Benangin 4, Kec. Tewe Timur.</p> <p>a) Jml personil : 6 org DPP Serda Sumanto - TNI (1 org), POLRI (1 org), Manggala Agni (2 org), Masyarakat (2 org)</p> <p>b) Alkap : - Kendaraan Roda 2 (5 unit), Pompa punggung (2 buah), GPS (1 unit), HP perorangan</p> <p>B. Desa Trinsing, Kec. Tewe Selatan.</p> <p>a) Jml personil : 6 org DPP Sertu Subhanoor - TNI (1 org), POLRI (1 org), Manggala Agni (2 org), Masyarakat (2 org)</p> <p>b) Alkap : - Kendaraan Roda 2 (3 unit), Pompa punggung (2 buah), GPS (1 unit), HP perorangan</p> <p>C. Desa Pendreh, Kec. Tewe Tengah</p> <p>a) Jml personil : 6 org DPP Pelda Kasyuhardi - TNI (1 org), POLRI (1 org), Manggala Agni (2 org), Masyarakat (2 org)</p> <p>b) Alkap : - Kendaraan Roda 2 (3 unit), Pompa punggung (2 buah), GPS (1 unit), HP perorangan</p> <p>D. Desa Malungai, Kec. Gunung Timang</p> <p>a) Jml personil : 7 org Dpp</p>	Kodim 1013/Mtw

					<p>Serda Abdullah</p> <ul style="list-style-type: none"> - TNI (2 org), POLRI (1 org), Manggala Agni (2 org), Masyarakat (2 org) <p>b) Alkap</p> <ul style="list-style-type: none"> - Kendaraan Roda 2 (5 unit), GPS (1 unit), HP perorangan 	
8.	<p>KAB. PULANG PISAU (Status Siaga Darurat Karhutla)</p> <p>Kegiatan :</p> <ul style="list-style-type: none"> - Patroli dan sosialisasi - Melakukan Monitoring/Pemantauan bencana, titik hotspot, cuaca, daerah rawan Karhutla, arah angin dan kondisi sungai - Pemadaman Karhutla <p>Lokasi :</p> <ol style="list-style-type: none"> 1. Desa Gandang Kec.Maliku 2. Ds Anjir Pulang Pisau Kec Kahayan Hilir 3. Tumbang Nusa Kec. Jabiren Raya 		✓	✓	<p>a). Desa Gandang Kec.Maliku</p> <p>1). Personil :</p> <ul style="list-style-type: none"> - Brigadir Yuanter - Bripda M.Iqbal <p>2). Peralatan</p> <ul style="list-style-type: none"> - R4 ISUZU PANTHER 224-41 XVIII - R-2 patroli Vixion 225-41_XVIII <p>b). Ds Anjir Pulang Pisau Kec Kahayan Hilir</p> <p>1). Personil :</p> <ul style="list-style-type: none"> - Bripka Awan .H - Brigpol Andi.B - Bripda Andiko - Bripda Dovi D - Bripda Cahyo <p>2). Peralatan</p> <ul style="list-style-type: none"> - R4 PANTHER NO. POL 201-41 XVIII <p>c). Tumbang Nusa Kec. Jabiren Raya</p> <p>1). Personil :</p> <ul style="list-style-type: none"> - I Made Gandi (MA) - I.G.N Oka Adnyana (MA) - Serda Sarjono Nrp.634677 (TNI) - Bripka Satria Darma(Polri) - Iskandar (Masyarakat) - Maman (Masyarakat) <p>2). Peralatan</p> <ul style="list-style-type: none"> - R4 ISUZU PANTHER 224-41 XVIII - R-2 patroli Vixion 225-41_XVIII 	<p>Posko Karhutla BPBD Kab. Pulang Pisau</p>

<p>9.</p>	<p>KAB. KATINGAN (Status Siaga Darurat Karhutla)</p> <p>Kegiatan : Kegiatan Groundchek Hs dan Pemadaman karhutla</p> <p>a). Posko Siaga Karhutla BPBD Kab. Katingan 1). Lokasi : desa kuluk bali, Kec. Pulau Malan, 2). Luas Terbakar : 0,5 Ha 3). Deskripsi : Groundchek Hari ke 2</p> <p>b). Posko Siaga Karhutla BPBD Kab. Katingan 1). Lokasi : desa tumbang panggo 2). Luas Terbakar : 2 Ha 3). Deskripsi : Terkendala sumber air yang jauh tidak bisa dilakukan pemadaman oleh satgas darat. Info lebih lanjut kab. Katingan sedang hujan.</p> <p>c). Brigdalkarhut TN. Sebangau 1). Lokasi : DesaTewang papari Kec. Pulau Malan 2). Luas Terbakar : 5 Ha 3). Deskripsi : Kondisi terakhir Api masih mengeluarkan asap dari sisa kayu yg terbakar, Selanjutnya Tim patroli melakukan Mop up di sekeliling bekas terbakar untuk memastikan Api tidak menyebar luas.</p>	<p>✓</p>			<p>desa kuluk bali, Kec. Pulau Malan, 1). Personil : - TNI 2 org - POLRI 1 org - MA 1 org 2). Peralatan : - R2 4 Unit - GPS 1 unit</p> <p>desa tumbang panggo 1). Personil : - TNI 1 org - POLRI 2 org - BPBD 3 org 2). Peralatan :</p> <p>c). Brigdalkarhut TN. Sebangau 1). Personil : - Brigdalkarhut TN. Sebangau : 2 org - TNI : 2 orag - Polsek : 1 Org 2). Peralatan : Kendaraan R2 5 unit</p>	<p>Posko Siaga Karhutla BPBD Kab. Katingan</p> <p>Dan</p> <p>Brigdalkarhut TN. Sebangau</p>
-----------	-------------------------------------------------------------------------------------------------------------------------------------------------------------------------------------------------------------------------------------------------------------------------------------------------------------------------------------------------------------------------------------------------------------------------------------------------------------------------------------------------------------------------------------------------------------------------------------------------------------------------------------------------------------------------------------------------------------------------------------------------------------------------------------------------------------------------------------------------------------------------------------------------------------------------------------------------------------------------------------------------------------------------------------------	----------	--	--	----------------------------------------------------------------------------------------------------------------------------------------------------------------------------------------------------------------------------------------------------------------------------------------------------------------------------------------------------------------------------------------------------------------------------------------------------------------------------------------------------------------------------	---------------------------------------------------------------------------------------------

	<p>Kegiatan : Tim Patroli Terpadu Memberikan Sosialisasi/ Penyuluhan kepada warga masyarakat tentang larangan membuka lahan dengan cara dibakar dan dampak akibat membuka lahan.</p> <p>Lokasi : 1. Jl. Menuju Kereng Pangi Kab. Katingan 2. Jln. Desa Terusan Danum Kec. Tewang S Garing</p>		✓	✓	<p>A. Koramil 1015-02/Baun Bango - Lokasi : Jl. Trans Hampangen, Kec. Tasik Payawan - Personil : TNI (1 org), Polsek (1 org), Manggala Agni (2 org), Masyarakat (1 org) - Peralatan : Kendaraan Roda 2 (5 unit), GPS (1 buah)</p> <p>B. Koramil 1015-19/Tewang Sangalang Garing - Lokasi : Jln. Desa Terusan Danum, Kec. Tewang Sangalang Garing - Personil : TNI (2 org), Polsek (1 org), Manggala Agni (2 org), Masyarakat (1 org) - Peralatan : Kendaraan Roda 2 (5 unit), GPS (1 buah)</p>	Kodim 1015/Spt
10.	<p>KAB. BARITO SELATAN (Status Siaga Darurat Karhutla)</p> <p>Kodim 1012/Btk dan BPBD Kab. Barito Selatan Kegiatan pemadaman karhutla 1). Lokasi : Ds Sanggu Kec Dusun Selatan 2). Luas Terbakar : 1,07 Ha 3). Deskripsi : - Luasan kebakaran : 1,70 ha - Sumber Air : tidak ada - Bahan Bakar : ilalang dan pakisan - Pemilik Lahan : Tidak diketahui</p>	✓			<p>1). Personil : - TNI 4 org - POLRI 3 org - BPBD 12 org Manggala Agni 2 org Masyarakat 5 org 2). Peralatan : - R4 2 unit - R2 unit - Mesin pemadam 2 unit</p>	Kodim 1012/Btk Dan BPBD Kab. Barito Selatan
11.	<p>KAB. LAMANDAU</p> <p>Posko PDB Karhutla BPBD Kab. Lamandau Kegiatan : 1) Briefing Sore pukul 17.30 WIB evaluasi dan merencanakan kegiatan esok</p>		✓	✓	Anggota Posko Posko PDB Karhutla BPBD Kab. Lamandau	BPBD Kab. Lamandau

	hari. 2) merencanakan patroli gabungan ke wilayah Kec. Batang Kawa pada tanggal 27 Juli 2018, direncanakan berangkat dari Posko (BPBD Kab. Lamandau) pukul 08.00 WIB					
12.	<p>KAB. KAPUAS (Status Siaga Darurat Karhutla)</p> <p>a). Daops Kapuas</p> <p>1). Kegiatan : Grounchek Titik hs S. -1.734015 E. 114.367722</p> <p>2). Lokasi : Danau rawah Dusun Bukit buas Kec. Mantangai (S. -1.73236 E. 114.36757)</p> <p>5). Luas Terbakar : 0,8 Ha</p> <p>6). Deskripsi : Jarak Tempuh dari Posko Terpadu menuju lokasi hotspot sekitar 7 Km, yang membutuhkan waktu tempuh sekitar 1 jam, selanjutnya ditempuh dengan dilanjutkan jalan kaki menuju lokasi terbakar. Terdapat lahan terbakar dengan luasan sekitar 0,8 Ha. dan kondisi sekarang aman terkendali.</p>	✓			<p>3). Personil :</p> <ul style="list-style-type: none"> - Manggala Agni 2 Orang - TNI 1 Orang. - POLRI 1 Orang. - MPA 1 Orang. - Masyarakat 2 orang. <p>4). Peralatan :</p> <ul style="list-style-type: none"> - 3 unit Pompa Punggung (Jet Shooter) - 5 unit sepeda motor 	Daops Kapuas

DOKUMENTASI

Kegiatan Poslap II



Kegiatan Poslap I



Kegiatan sosialisasi Kominfo



Kegiatan Sosialisasi di Kab. Pulang Pisau



17



Kegiatan groundcheck di Kab. Sukamara oleh Polres Sukamara



Kegiatan Pemadaman dan Patroli di Kota Palangka Raya dan kab. Gunung Mas oleh Tim Gabungan Kodim 1016/Plk



Kegiatan Groundcheq kab. Kapuas oleh Tim Gabungan Daops Kapuas



Kegiatan Pemadaman di kab. Barito Selatan Tim Gabungan Kodim 1012/Btk dan BPBD Kab. Barito Selatan





Kegiatan Pemadaman dan Patroli di kab. Barito Utara dan kab. Murung raya oleh Tim Gabungan Kodim 1013/Mtw






Kegiatan Patroli dan Sosialisasi di Kab. Kotawaringin Timur, Kab. Katingan Oleh Tim Gabungan Kodim 1015/Spt





Kegiatan Pemasukan di Kab. Katingan oleh tim gabungan posko karhutla Kab. Katingan





Kegiatan Posko BPBD Kab. Seruyan



B. KEGIATAN POSKO KARHUTLA PROVINSI KALIMANTAN TENGAH

1. Pengumpulan data dan informasi dari Kabupaten/Kota.
2. Berkoordinasi dengan Kabupaten/Kota dalam penanganan Karhutla di Provinsi Kalimantan Tengah.
3. Penyampaian Laporan Harian kepada Pimpinan dan Instansi/Lembaga terkait.
4. Briefing Operasi Pukul 07.30 Wib.
5. Rapat perencanaan operasi Pukul 14.00 Wib utk Rencana Aksi Jum'at, 27 Juli 2018 s.d. Sabtu 27 Juli 2018 Pukul 07.00 Wib.

Dokumentasi Posko Induk
Kegiatan Rapat Posko PDB Karhutla Prov. kalteng



2.3. Satgas Gakkum sampai hari Kamis, 26 Juli 2018 :

DATA PENEGAKAN HUKUM KEBAKARAN HUTAN DAN LAHAN TAHUN 2017														
JANUARI 2018 – 26 Juli 2018														

NO	KESATUAN	LAPORAN POLISI	TKP	JMLH KASUS			LUAS TERBAKAR	JML DITAHAN		PENYELESAIAN				
				LIDIK	SIDIK	JUMLAH		PERORANGAN	KORPORASI	TAHAP I	P.19	P.21	TAHAP II	
1		2	3	4	5	6	7	10	11	12	13	14	15	

NO	KESATUAN	LAPORAN POLISI	TKP	JMLH KASUS		JUMLAH	LUAS TERBAKAR	JML DITAHAN		PENYELESAIAN			
				LIDIK	SIDIK			PERORANGAN	KORPORASI	TAHAP I	P.19	P.21	TAHAP II
1		2	3	4	5	6	7	10	11	12	13	14	15
1.		LP/237/VII/RES.1.24/2018/KALTENG/RES P.RAYA, TANGGAL 14 JULI 2018	Jl. G Obos 16 ujung, Kota Palangka Raya	-			± 6.000 m2	1	-	-		-	-
2.		LP/246/ VII/RES.1.24/2018/KALTENG/RES P.RAYA, TANGGAL 20 JULI 2018	Jl. Banteng, Kota Palangka Raya	1		1	± 4 Ha		-	-		-	-
3.		LP/56/II/2018/KALTENG/KOBAR, TANGGAL 23 FEBRUARI 2018	Jala dari arah Pangkalan Bun menuju Kotawaringin Lama sebelah kanan, RT 03, Kel. Raja Seberang, Kec. Arut Selatan, Kab. Kobar		1	1	5 Ha						B/8 76/ V/ RE S.1 .13 /20 18/ SA TR ES KR IM, TG L 17 ME I 201 8
4.		LP/04/V/2018/KALTENG/SERUYAN/SEK SERUYAN HILIR	Areal persawahan di jalan pematang kambat raya, desa pematang panjang, kec. Seruyan hilir, Kab. Seruyan, Prov. Kalteng		Sp. SI DI K/0 3.a/ V/2 018 Tgl 06- 05- 201 8		± 1 Ha			B/4 8/V I/R ES. 1.1 3./ 201 8 Tgl 04- 06- 201 8			
JUMLAH													

Sumber : Polda Kalteng

Demikian Laporan **POSKO Siaga Darurat KARHUTLA PROV. KALTENG**

Terima Kasih.
Salam Tangguh....

26

Tanggal : Jum'at, 27 Juli 2018
Pukul : 07.00 WIB



Komandan Satgas
PDB Karhutla Kalteng 2018
Komandan Korem 102/Pjg

TTD

Harnoto, S.Sos
Kolonel Inf NRP 1920029391069